









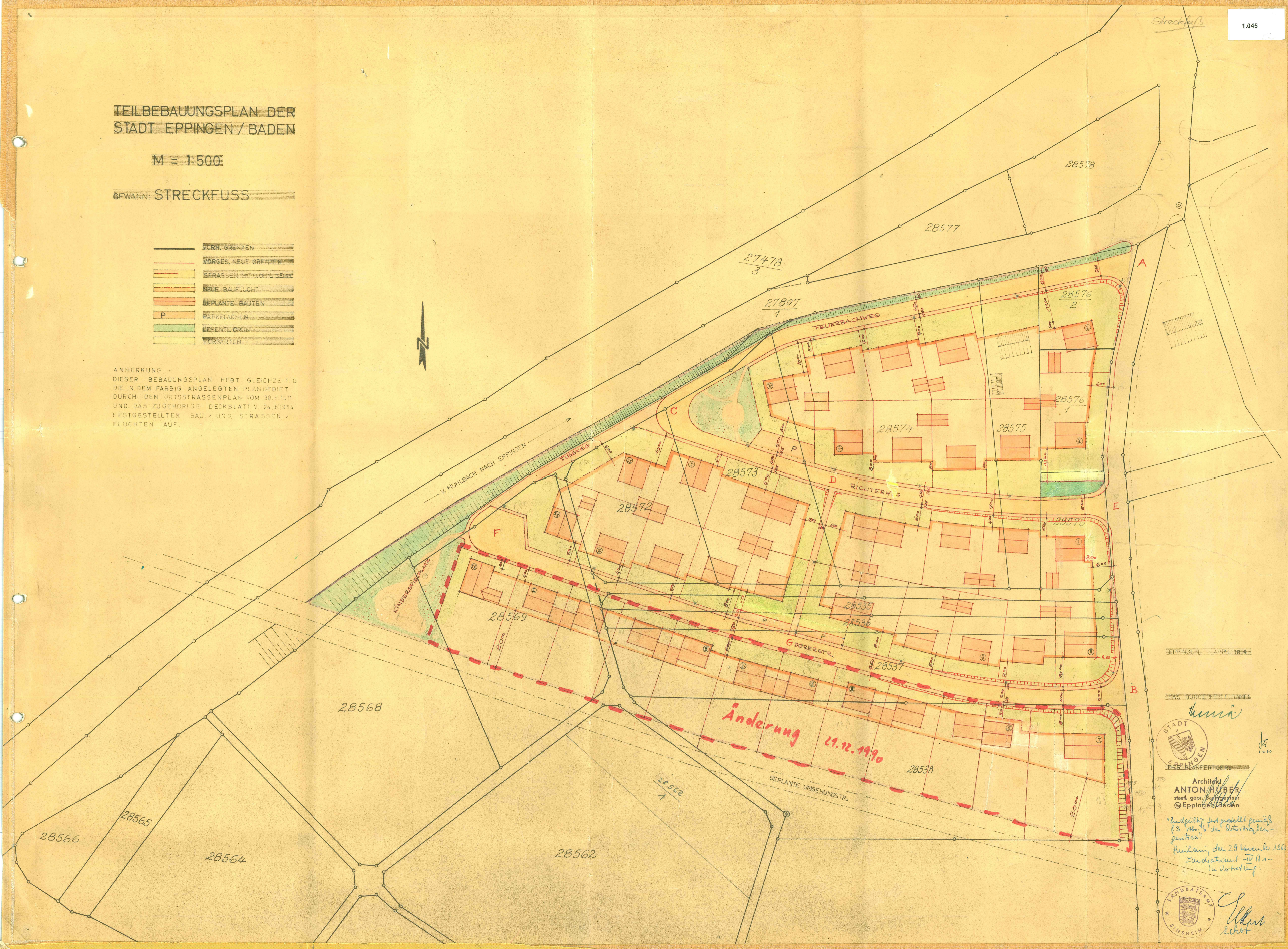
# TEILBEBAUUNGSPLAN DER STADT EPPINGEN / BADEN

M = 1:500

GEWÄNN: STRECKFUSS

-  FORM. GRENZEN
-  VORGES. NEUE GRENZEN
-  STRASSEN MIT LÖS. GEWÄNN
-  NEUE BAUFLUCHT
-  GEPLANTE BAUTEN
-  PARKPLÄTZE
-  GEPLANTE GRÜNPFLANZUNGEN
-  VORPARKPLÄTZE

ANMERKUNG  
 DIESER BEBAUUNGSPLAN HEBT GLEICHZEITIG  
 DIE IN DEM FARBIG ANGELEGTE PLANGEBIET  
 DURCH DEN ORTSSTRASSENPLAN VOM 30.1.1911  
 UND DAS ZUGEHÖRIGE DECKBLATT V. 24.8.1954  
 FESTGESTELLTEN BAU- UND STRASSEN-  
 FLUCHTEN AUF.



EPPINGEN, APRIL 1888

DAS BÜRGERMEISTERSAMMEL



Architekt  
**ANTON HUBER**  
 staatl. gepr. Bauplaningenieur  
 @ Eppingen/Baden

"Indigentlich ist bestellt gemäß  
 § 3 Abs. 1 des Ortsstatuten-  
 gesetzes!"  
 Kaufmann, den 29. November 1888  
 Landratsamt - 11 A 1 -  
 in Vertretung:



*Streckfuß*  
 1:500